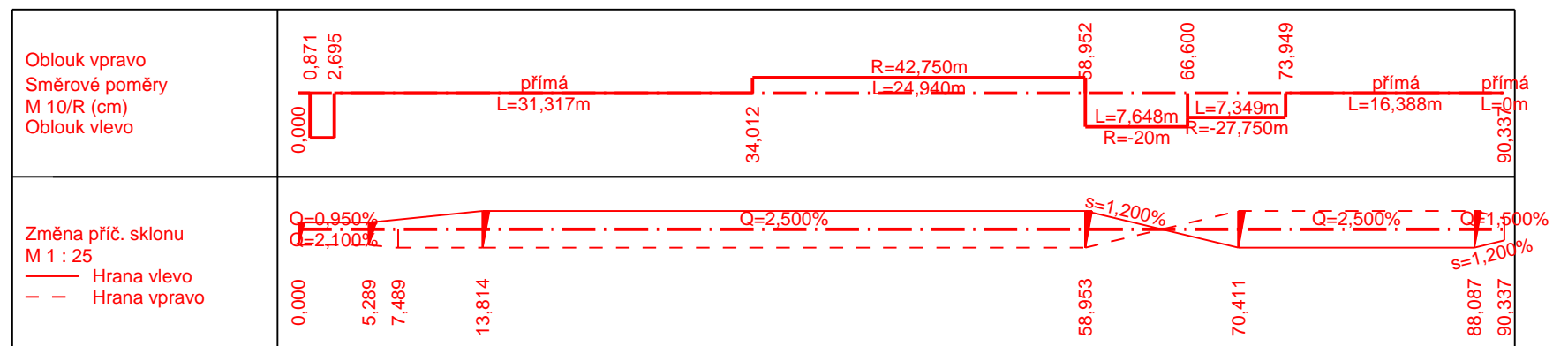



Katastrální území	Lovosice 687707
Druh povrchu	silnice

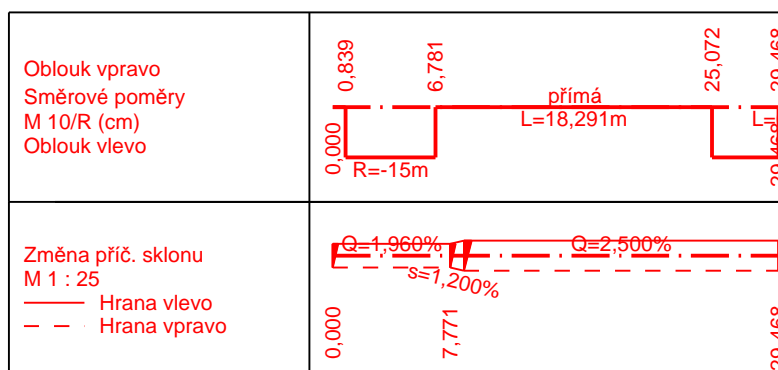
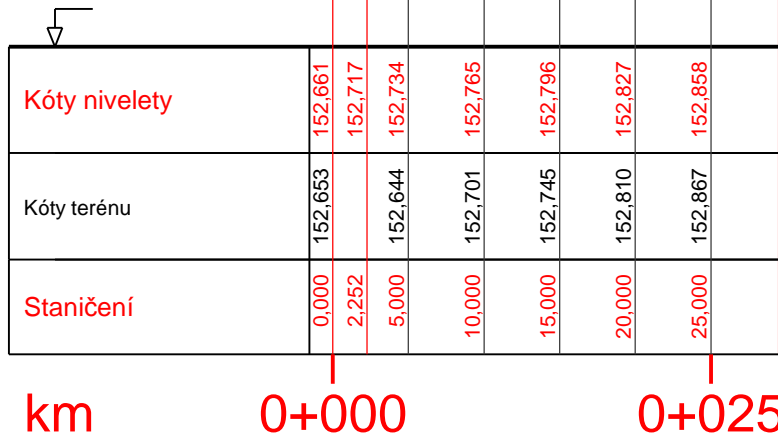
M 1:500/50

Pozn.: Poloha sítí
technické infrastruktury
viz. B.2.-Koordinační situace
Výškový systém : Bpv



Katastrální území	Lovosice 687707
Druh povrchu	silnice

SO 103.2 - Úprava MK vľavo od VB



SO 103 Úprava MK k vlakovému nádraží

Objednatel:

Školní 407/2
410 30 Lovosice

Zhotovitel DSP/PDPS:



Vaňurova 505/17
460 02 Liberec 3



Zhotovitel:
Valbek, spol. s r.o., stř. Ústí n. L.
Děčínská 717/21
400 03 Ústí nad Labem

Vypracoval	M. MADEJ, DIS.
Zodp. projektant	ING. T. TRACHTA
Tech. kontrola	
AKCE REVITALIZACE AUTOBUSOVÝCH NÁDRAŽÍ V LOVOSICÍCH	

Příloha

PODÉLNÉ PROFILY

Zak. číslo	15-UL11-021
Datum	01/2016
Stupeň	DSP/PDPS
Počet formátů	3 x A4
Měřítko	1:500/50
Č. přílohy	Paré

3.